

Филиал федерального государственного бюджетного учреждения "Федеральная кадастровая палата Федеральной службы государственной регистрации, кадастра и картографии" по Красноярскому краю

(полное наименование органа кадастрового учета)

КП.1

КАДАСТРОВЫЙ ПАСПОРТ ЗЕМЕЛЬНОГО УЧАСТКА

"22" марта 2016 г. № 84/16-1881

1	Кадастровый номер:	84:01:0000000:2	2	Лист № <u>1</u>	3	Всего листов: <u>41</u>
4	Номер кадастрового квартала:	84:01:0000000				
5	Предыдущие номера: (У84:01:00 00 00:0002)		6	Дата внесения номера в государственный кадастр недвижимости: 11.12.2005		
7	Единое землепользование					
8	Кадастровые номера объектов капитального строительства: —					
9	Адрес (описание местоположения): Местоположение установлено относительно ориентира, расположенного в границах участка. Почтовый адрес ориентира: Красноярский край, Таймырский (Долгано-Ненецкий) АО, в районе северной части Диксонского района, на побережье и островах Карского моря и моря Лаптевых					
10	Категория земель: Земли особо охраняемых территорий и объектов					
11	Разрешенное использование: заповедник					
12	Площадь: 41692220000 кв. м					
13	Кадастровая стоимость: 17927654600 руб.					
14	Сведения о правах:					
	Правообладатель	Вид права, номер и дата регистрации	Особые отметки	Документ		
	Российская Федерация	Собственность, № 24-24-37/003/2008-395 от 03.04.2008	—	—		
	Федеральное государственное бюджетное учреждение "Объединенная дирекция заповедников Таймыра"	Постоянное (бессрочное) пользование, № 24-24-37/001/2014-435 от 17.03.2014	—	—		
15	Особые отметки: Список кадастровых номеров обособленных (условных) участков, входящих в единое землепользование, приведен на листе № 2. Граница земельного участка пересекает границы земельных участков (земельного участка) с кадастровыми номерами (кадастровым номером) 84:01:0010202:13, 84:01:0010202:4, 84:01:0010202:12, 84:01:0010202:14, 84:01:0010202:11, 84:01:0010202:10, 84:01:0010202:9, 84:01:0010202:5, 84:01:0010201:7.					
16	Сведения о природных объектах: —					
17	Дополнительные сведения:					
17.1	Кадастровые номера участков, образованных с земельным участком: —					
17.2	Кадастровый номер преобразованного участка: —					
17.3	Кадастровые номера участков, подлежащих снятию или снятых с кадастрового учета: —					
17.4	Кадастровые номера участков, образованных из земельного участка: —					
18	Характер сведений государственного кадастра недвижимости (статус записи в Едином государственном реестре недвижимости): Сведения об объекте имеют статус ранее учтенные					
19	Сведения о кадастровых инженерах: —					


Ведущий инженер (полное наименование должности)		А. В. Кондратьев (инициалы, фамилия)
--	--	---

КАДАСТРОВЫЙ ПАСПОРТ ЗЕМЕЛЬНОГО УЧАСТКА

"22" марта 2016 г. № 84/16-1881

1	Кадастровый номер:	84:01:0000000:2	2	Лист № 2	3	Всего листов: 41
15	Состав земельного участка					
	№ п/п.	Учетный (Кадастровый) номер	Площадь(м ²)	Особые отметки		
	1	2	3	4		
	1	84:01:0010203:21	79410800	—		
	2	84:01:0020101:16	166398500	—		
	3	84:01:0010203:22	84465300	—		
	4	84:01:0010201:13	11172200	—		
	5	84:01:0010202:37	1713748700	—		
	6	84:01:0010304:91	721520400	—		
	7	84:01:0020203:23	3048604100	—		
	8	84:01:0010304:87	1899800300	—		
	9	84:01:0020102:4	15817391900	—		
	10	84:01:0010202:38	2423083900	—		
	11	84:01:0020101:17	512280200	—		
	12	84:01:0020302:64	3466300	—		
	13	84:01:0020203:20	331334200	—		
	14	84:01:0010304:86	202486000	—		
	15	84:01:0010304:89	98925500	—		
	16	84:01:0010202:36	2360059700	—		
	17	84:01:0010201:14	6248800	—		
	18	84:01:0010104:25	35961800	—		
	19	84:01:0010304:79	25918500	—		
	20	84:01:0010201:12	62058200	—		
	21	84:01:0010304:81	46331600	—		
	22	84:01:0010304:84	16405500	—		
	23	84:01:0020203:21	320878700	—		
	24	84:01:0010304:77	896536400	—		
	25	84:01:0010304:78	55623500	—		
	26	84:01:0010304:83	263000	—		
	27	84:01:0010304:85	796500	—		


Ведущий инженер (полное наименование должности)	А. В. Кондратьев (инициалы, фамилия)
--	---



КАДАСТРОВЫЙ ПАСПОРТ ЗЕМЕЛЬНОГО УЧАСТКА

"22" марта 2016 г. № 84/16-1881

1	Кадастровый номер:	84:01:0000000:2	2	Лист № 3	3	Всего листов: 41
Состав земельного участка						
	№ п/п.	Учетный (Кадастровый) номер	Площадь(м ²)	Особые отметки		
	1	2	3	4		
	28	84:01:0010304:80	55877100	—		
	29	84:01:0010304:82	10362800	—		
	30	84:01:0010304:88	159434300	—		
	31	84:01:0010304:90	1294940900	—		
	32	84:01:0020202:9	6910941400	—		
	33	84:01:0010203:20	1400926700	—		
	34	84:01:0020203:22	476857000	—		
	35	84:01:0020101:15	235892600	—		
	36	84:01:0010203:23	109065300	—		
	37	84:01:0010201:15	95837500	—		

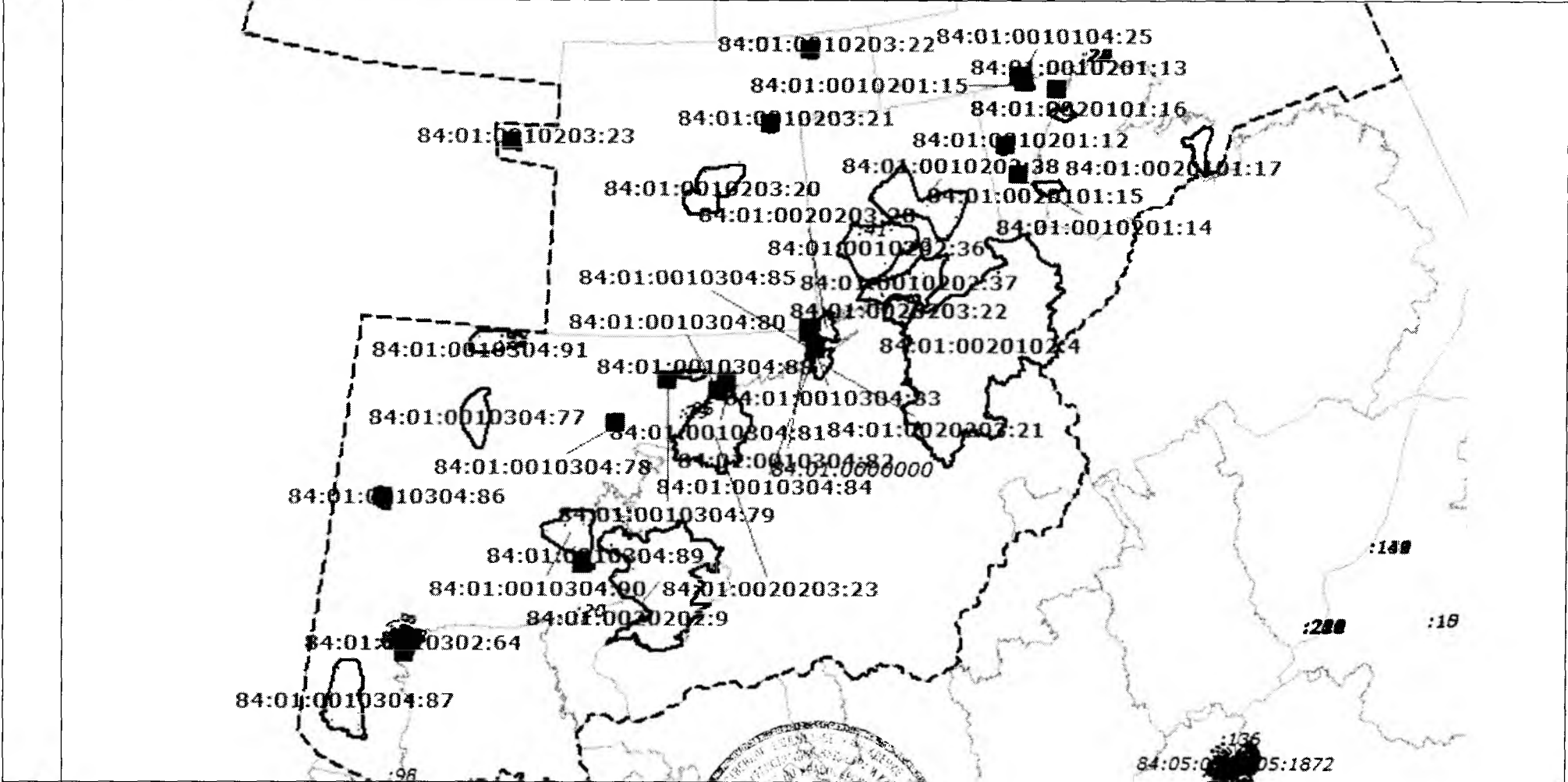
Ведущий инженер (полное наименование должности)		А. В. Кондратьев (инициалы, фамилия)
--	---	---

КАДАСТРОВЫЙ ПАСПОРТ ЗЕМЕЛЬНОГО УЧАСТКА

"22" марта 2016 г. № 84/16-1881


1	Кадастровый номер: 84:01:0000000:2	2	Лист № 4	3	Всего листов: 41
---	------------------------------------	---	----------	---	------------------

4 План (чертеж, схема) земельного участка



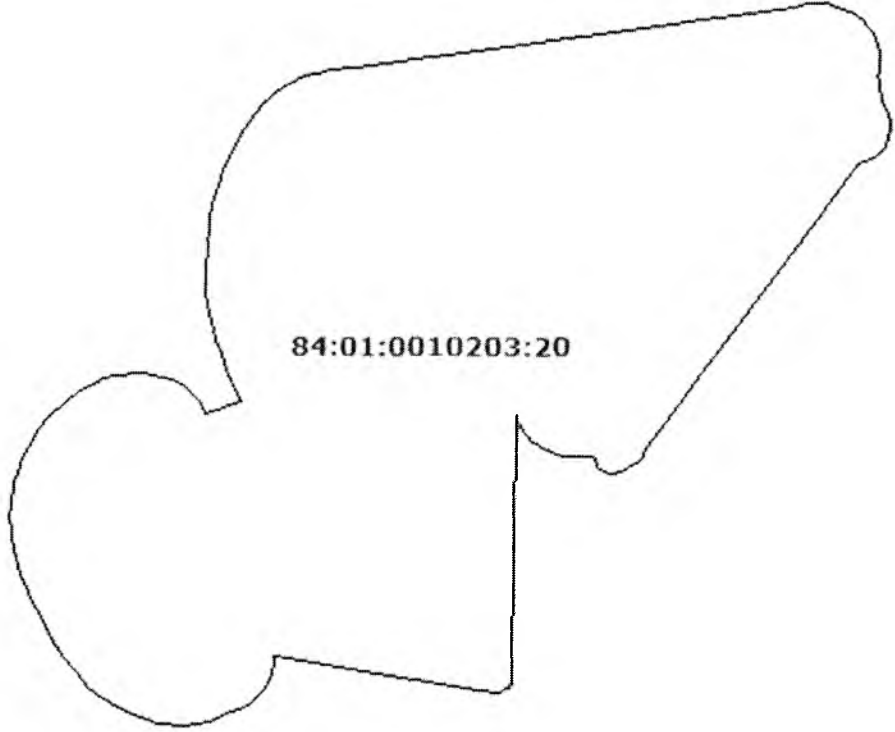
5 Масштаб 1:5531054

Ведущий инженер (полное наименование должности)	А. В. Кондратьев (инициалы, фамилия)
--	---




КАДАСТРОВЫЙ ПАСПОРТ ЗЕМЕЛЬНОГО УЧАСТКА

"22" марта 2016 г. № 84/16-1881

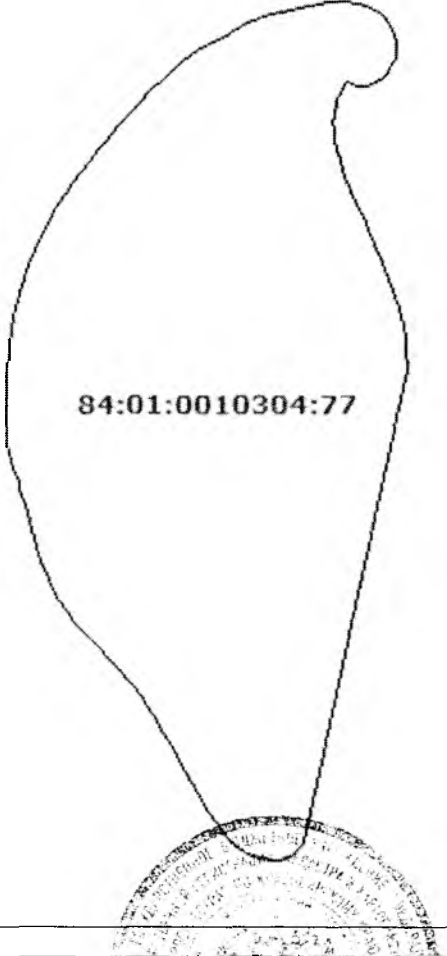
1	Кадастровый номер: 84:01:0000000:2	2	Лист № 5	3	Всего листов: 41
4	План (чертеж, схема) земельного участка				
					
5	Масштаб 1:500000				

Ведущий инженер	А. В. Кондратьев
(полное наименование должности)	(инициалы, фамилия)



КАДАСТРОВЫЙ ПАСПОРТ ЗЕМЕЛЬНОГО УЧАСТКА

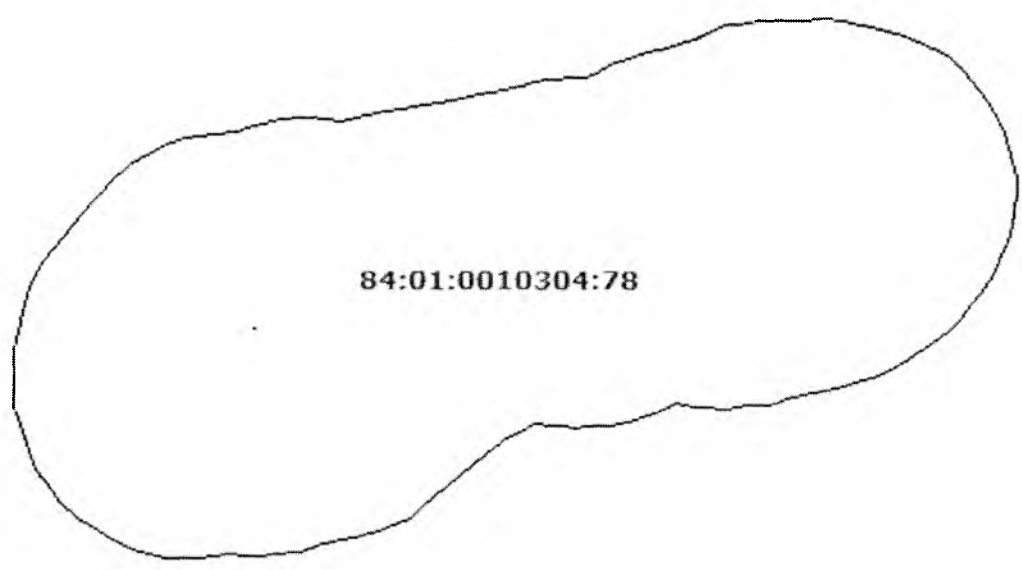
"22" марта 2016 г. № 84/16-1881


1	Кадастровый номер: 84:01:0000000:2	2	Лист № 6	3	Всего листов: 41
4	План (чертеж, схема) земельного участка				
 <p>84:01:0010304:77</p>					
5	Масштаб 1:500000				

<p>Ведущий инженер (полное наименование должности)</p>	<p>(подпись)</p>	<p>А. В. Кондратьев (инициалы, фамилия)</p>
--	------------------	---

КАДАСТРОВЫЙ ПАСПОРТ ЗЕМЕЛЬНОГО УЧАСТКА

"22" марта 2016 г. № 84/16-1881

1	Кадастровый номер: 84:01:0000000:2	2	Лист № 7	3	Всего листов: 41
4	План (чертеж, схема) земельного участка 				
5	Масштаб 1:100000				

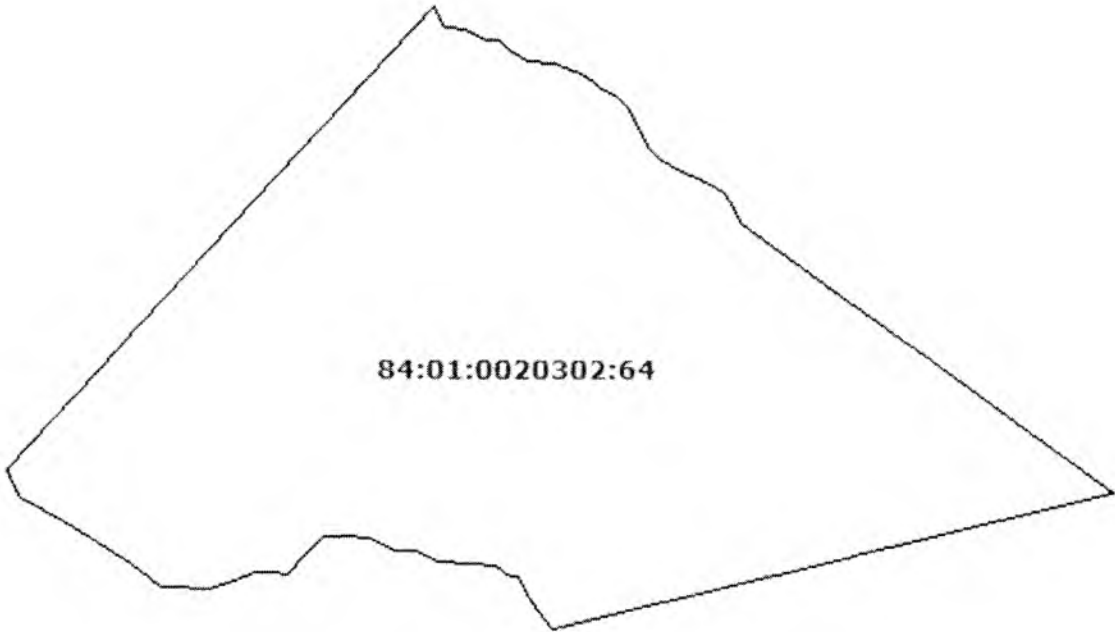
Ведущий инженер (полное наименование должности)		А. В. Кондратьев (инициалы, фамилия)
--	--	---

КАДАСТРОВЫЙ ПАСПОРТ ЗЕМЕЛЬНОГО УЧАСТКА

"22" марта 2016 г. № 84/16-1881

1	Кадастровый номер: 84:01:0000000:2	2	Лист № 8	3	Всего листов: 41
---	------------------------------------	---	----------	---	------------------

4 План (чертеж, схема) земельного участка




5	Масштаб 1:25000
---	-----------------



Ведущий инженер (полное наименование должности)	А. В. Кондратьев (инициалы, фамилия)
--	---

КАДАСТРОВЫЙ ПАСПОРТ ЗЕМЕЛЬНОГО УЧАСТКА


"22" марта 2016 г. № 84/16-1881

1	Кадастровый номер: 84:01:0000000:2	2	Лист № 9	3	Всего листов: 41
4	План (чертеж, схема) земельного участка				
					
5	Масштаб 1:200000				

Ведущий инженер (полное наименование должности)		А. В. Кондратьев (инициалы, фамилия)
--	---	---

КАДАСТРОВЫЙ ПАСПОРТ ЗЕМЕЛЬНОГО УЧАСТКА


"22" марта 2016 г. № 84/16-1881

1	Кадастровый номер: 84:01:0000000:2	2	Лист № 10	3	Всего листов: 41
4	План (чертеж, схема) земельного участка				
 <p data-bbox="961 764 1233 797">84:01:0010203:22</p>					
5	Масштаб 1:200000				

Ведущий инженер (полное наименование должности)		А. В. Кондратьев (инициалы, фамилия)
--	--	---

КАДАСТРОВЫЙ ПАСПОРТ ЗЕМЕЛЬНОГО УЧАСТКА

"22" марта 2016 г. № 84/16-1881

1	Кадастровый номер: 84:01:0000000:2	2	Лист № 11	3	Всего листов: 41
4	План (чертеж, схема) земельного участка <div style="text-align: center; margin-top: 200px;">  <p data-bbox="970 776 1249 808">84:01:0010304:79</p> </div>				
5	Масштаб 1:100000				

Ведущий инженер		А. В. Кондратьев
(полное наименование должности)		(инициалы, фамилия)

М.П.

КАДАСТРОВЫЙ ПАСПОРТ ЗЕМЕЛЬНОГО УЧАСТКА

"22" марта 2016 г. № 84/16-1881


1	Кадастровый номер: 84:01:0000000:2	2	Лист № 12	3	Всего листов: 41
---	------------------------------------	---	-----------	---	------------------

4	План (чертеж, схема) земельного участка				
---	---	--	--	--	--

84/01:0010201:12

5	Масштаб 1:200000				
---	------------------	--	--	--	--

Ведущий инженер (полное наименование должности)	А. В. Кондратьев (инициалы, фамилия)
--	---

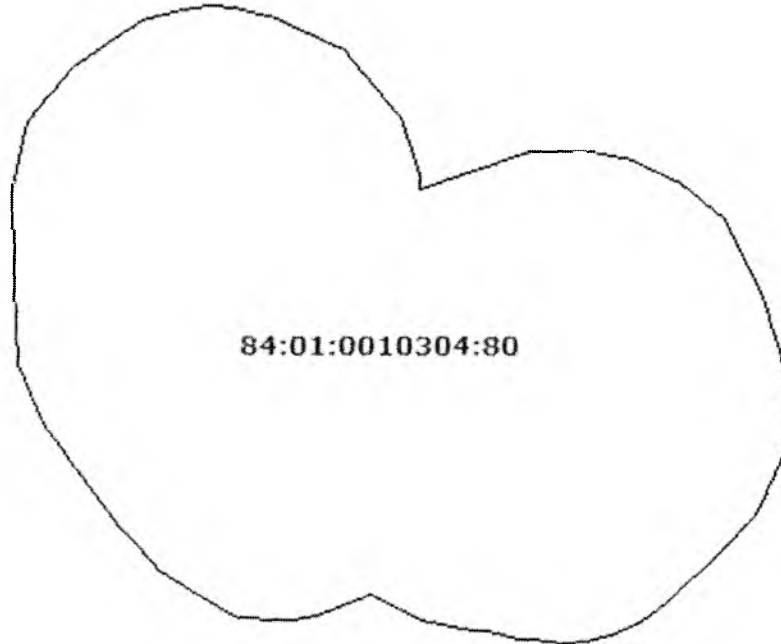


КАДАСТРОВЫЙ ПАСПОРТ ЗЕМЕЛЬНОГО УЧАСТКА

"22" марта 2016 г. № 84/16-1881


1	Кадастровый номер: 84:01:0000000:2	2	Лист № 13	3	Всего листов: 41
---	------------------------------------	---	-----------	---	------------------

4	План (чертеж, схема) земельного участка				
---	---	--	--	--	--



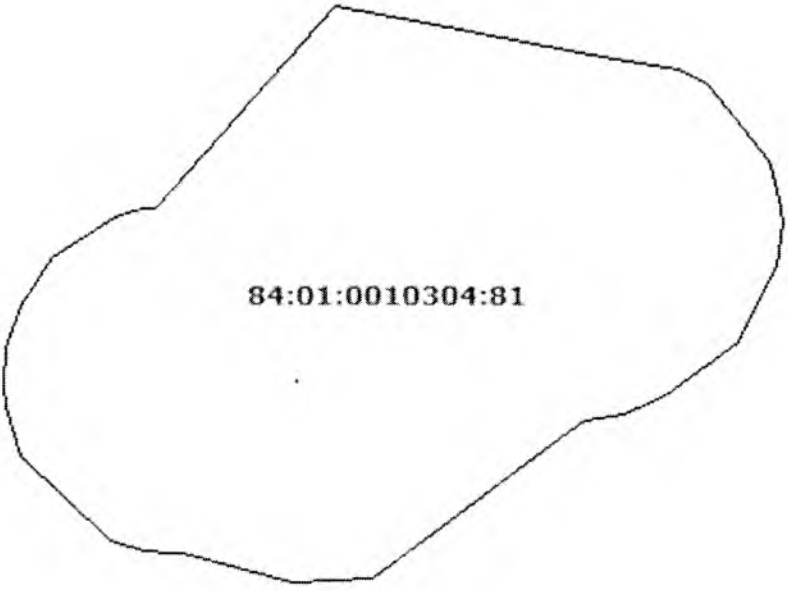
5	Масштаб 1:100000				
---	------------------	--	--	--	--

Ведущий инженер (полное наименование должности)	(подпись)	А. В. Кондратьев (инициалы, фамилия)
--	-----------	---



КАДАСТРОВЫЙ ПАСПОРТ ЗЕМЕЛЬНОГО УЧАСТКА

"22" марта 2016 г. № 84/16-1881


1	Кадастровый номер: 84:01:0000000:2	2	Лист № 14	3	Всего листов: 41
4	План (чертеж, схема) земельного участка 				
5	Масштаб 1:100000				



Ведущий инженер (полное наименование должности)	А. В. Кондратьев (инициалы, фамилия)
--	---

КАДАСТРОВЫЙ ПАСПОРТ ЗЕМЕЛЬНОГО УЧАСТКА


"22" марта 2016 г. № 84/16-1881

1	Кадастровый номер:	84:01:0000000:2	2	Лист № 15	3	Всего листов: 41
4	План (чертеж, схема) земельного участка					
 <p>84:01:0020203:20</p>						
5	Масштаб 1:500000					


Ведущий инженер (полное наименование должности)	 М.П.	А. В. Кондратьев (инициалы, фамилия)
--	--	---

КАДАСТРОВЫЙ ПАСПОРТ ЗЕМЕЛЬНОГО УЧАСТКА

"22" марта 2016 г. № 84/16-1881

1	Кадастровый номер: 84:01:0000000:2	2	Лист № 16	3	Всего листов: 41
4	План (чертеж, схема) земельного участка 				
5	Масштаб 1:50000				

Ведущий инженер (полное наименование должности)	А. В. Кондратьев (инициалы, фамилия)
--	---

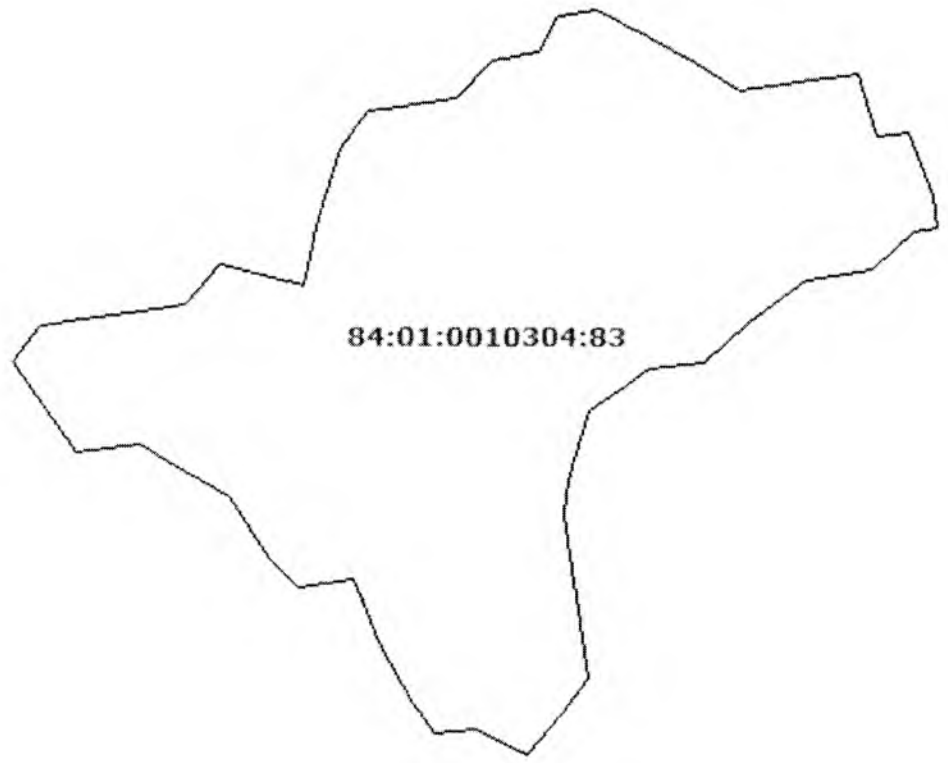


КАДАСТРОВЫЙ ПАСПОРТ ЗЕМЕЛЬНОГО УЧАСТКА

"22" марта 2016 г. № 84/16-1881

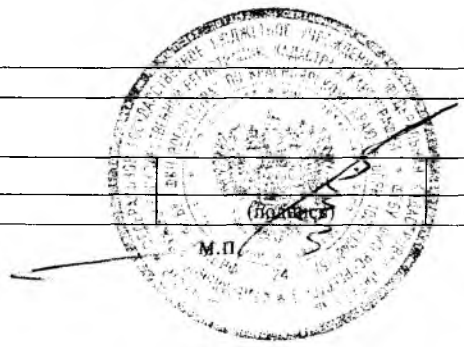
1	Кадастровый номер: 84:01:0000000:2	2	Лист № 17	3	Всего листов: 41
---	------------------------------------	---	-----------	---	------------------

4 План (чертеж, схема) земельного участка




5 Масштаб 1:7500

Ведущий инженер (полное наименование должности)	А. В. Кондратьев (инициалы, фамилия)
--	---



КАДАСТРОВЫЙ ПАСПОРТ ЗЕМЕЛЬНОГО УЧАСТКА

"22" марта 2016 г. № 84/16-1881


1	Кадастровый номер: 84:01:0000000:2	2	Лист № 18	3	Всего листов: 41
4	План (чертеж, схема) земельного участка 				
5	Масштаб 1:100000				

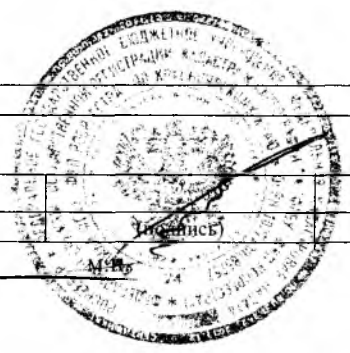


Ведущий инженер	А. В. Кондратьев
(полное наименование должности)	(инициалы, фамилия)

КАДАСТРОВЫЙ ПАСПОРТ ЗЕМЕЛЬНОГО УЧАСТКА

"22" марта 2016 г. № 84/16-1881


1	Кадастровый номер: 84:01:0000000:2	2	Лист № 19	3	Всего листов: 41
4	План (чертеж, схема) земельного участка				
 <p>84:01:0010304:35</p>					
5	Масштаб 1:25000				




Ведущий инженер (полное наименование должности)	А. В. Кондратьев (инициалы, фамилия)
--	---

КАДАСТРОВЫЙ ПАСПОРТ ЗЕМЕЛЬНОГО УЧАСТКА

"22" марта 2016 г. № 84/16-1881


1	Кадастровый номер: 84:01:0000000:2	2	Лист № 20	3	Всего листов: 41
4	План (чертеж, схема) земельного участка				
					
5	Масштаб 1:500000				

Ведущий инженер (полное наименование должности)	А. В. Кондратьев (инициалы, фамилия)
--	---



КАДАСТРОВЫЙ ПАСПОРТ ЗЕМЕЛЬНОГО УЧАСТКА

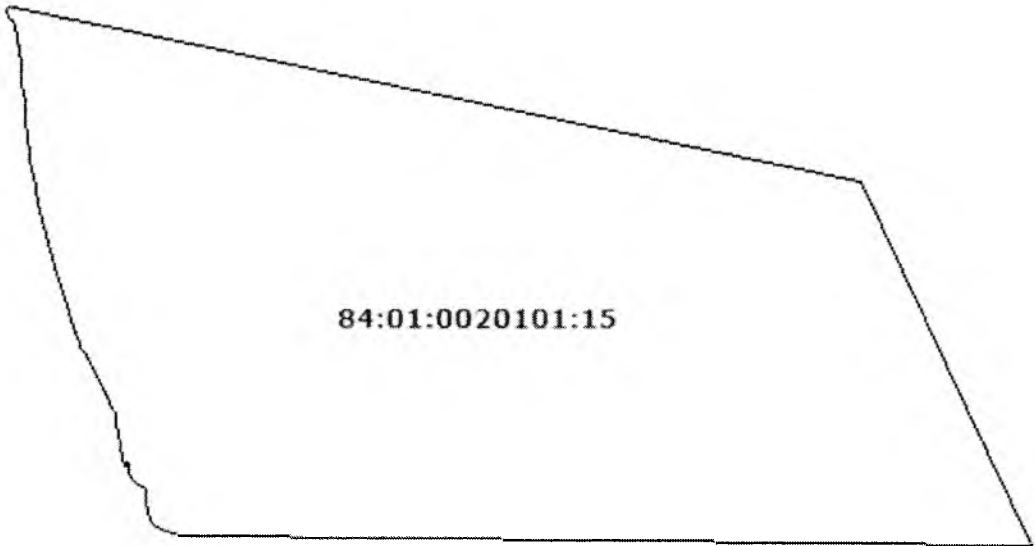
"22" марта 2016 г. № 84/16-1881


1	Кадастровый номер: 84:01:0000000:2	2	Лист № 21	3	Всего листов: 41
4	План (чертеж, схема) земельного участка 				
5	Масштаб 1:500000				

Ведущий инженер (полное наименование должности)		А. В. Кондрачев (инициалы, фамилия)
--	---	--

КАДАСТРОВЫЙ ПАСПОРТ ЗЕМЕЛЬНОГО УЧАСТКА

"22" марта 2016 г. № 84/16-1881

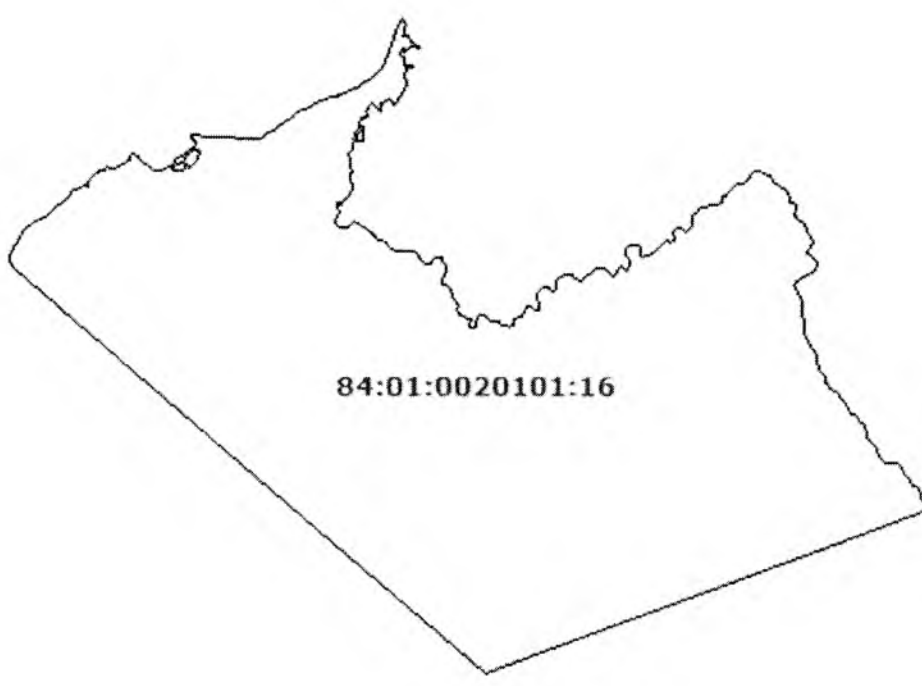
1	Кадастровый номер: 84:01:0000000:2	2	Лист № 22	3	Всего листов: 41
4	План (чертеж, схема) земельного участка 				
5	Масштаб 1:200000				

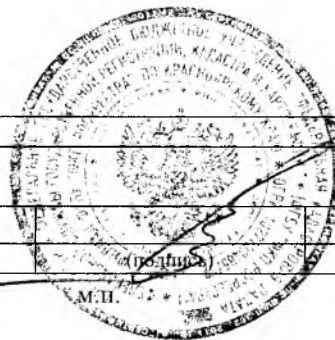


Ведущий инженер (полное наименование должности)	(подпись)	А. В. Кондратьев (инициалы, фамилия)
--	-----------	---

КАДАСТРОВЫЙ ПАСПОРТ ЗЕМЕЛЬНОГО УЧАСТКА

"22" марта 2016 г. № 84/16-1881

1	Кадастровый номер: 84:01:0000000:2	2	Лист № 23	3	Всего листов: 41
4	План (чертеж, схема) земельного участка 				
5	Масштаб 1:200000				

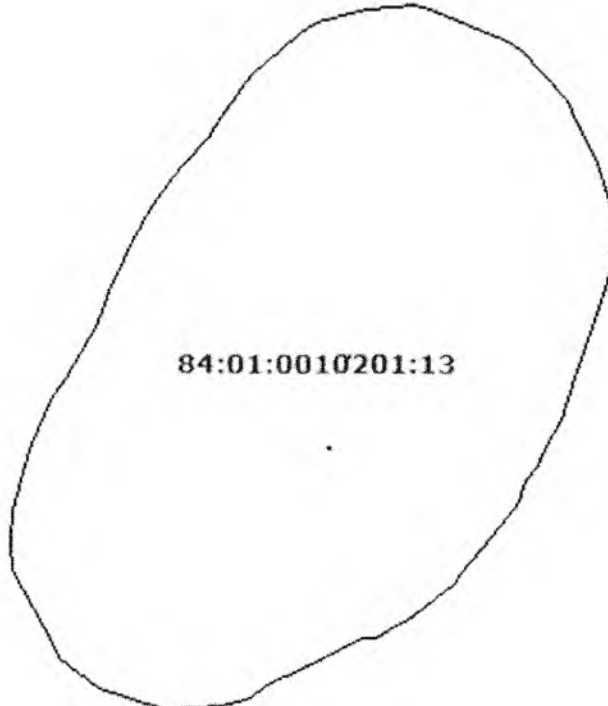


Ведущий инженер (полное наименование должности)	А. В. Кондратьев (инициалы, фамилия)
--	---

КАДАСТРОВЫЙ ПАСПОРТ ЗЕМЕЛЬНОГО УЧАСТКА


"22" марта 2016 г. № 84/16-1881

1	Кадастровый номер: 84:01:0000000:2	2	Лист № 24	3	Всего листов: 41
---	------------------------------------	---	-----------	---	------------------

4	<p>План (чертеж, схема) земельного участка</p> 
---	--

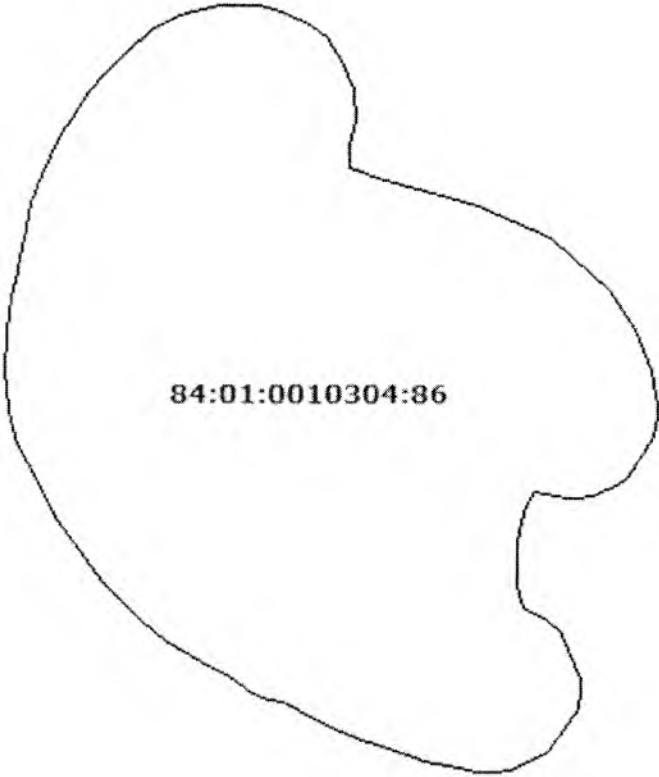
5	Масштаб 1:50000
---	-----------------

<p>Ведущий инженер (полное наименование должности)</p>	<p>А. В. Кондратьев (инициалы, фамилия)</p>
--	---



КАДАСТРОВЫЙ ПАСПОРТ ЗЕМЕЛЬНОГО УЧАСТКА

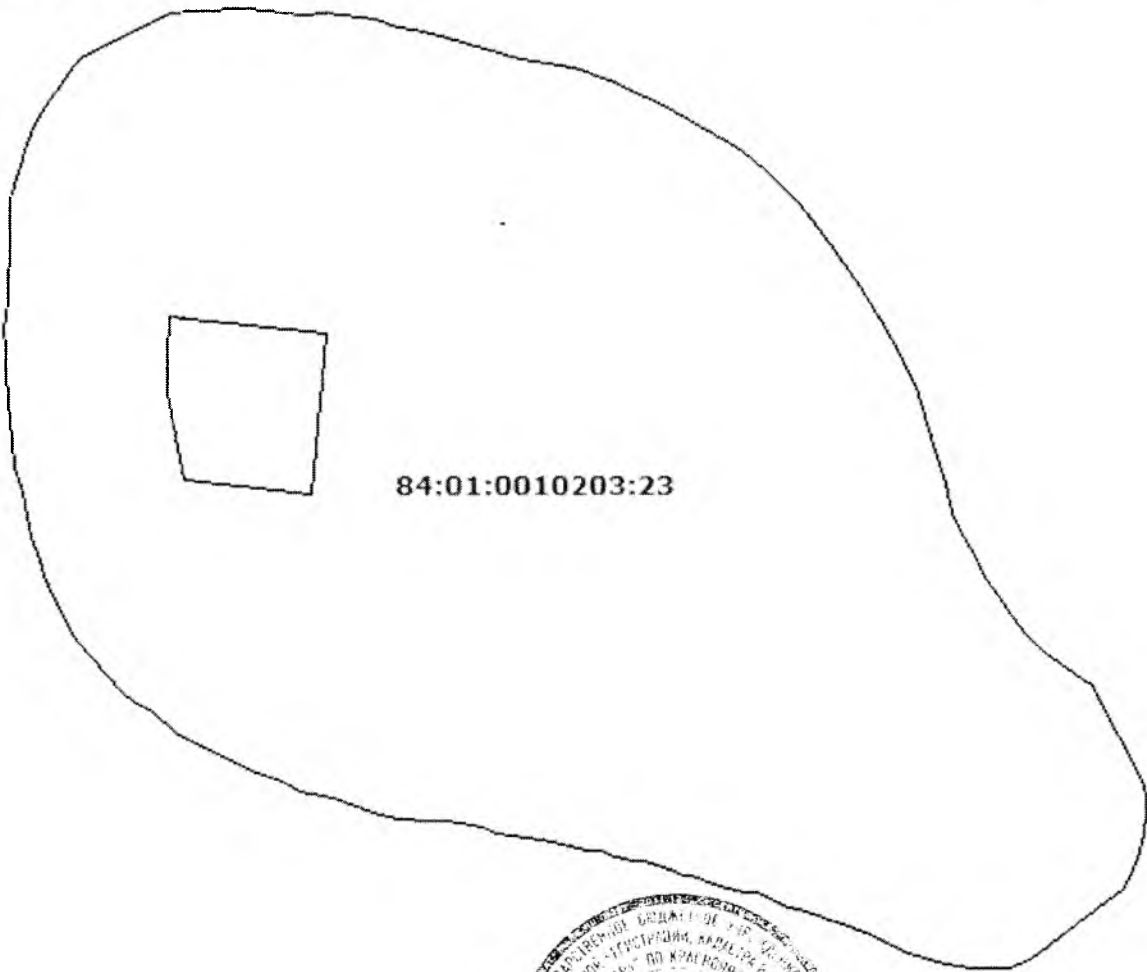
"22" марта 2016 г. № 84/16-1881

1	Кадастровый номер: 84:01:0000000:2	2	Лист № 25	3	Всего листов: 41
4	План (чертеж, схема) земельного участка 				
5	Масштаб 1:200000				

Ведущий инженер (полное наименование должности)		А. В. Кондратьев (инициалы, фамилия)
--	--	---

КАДАСТРОВЫЙ ПАСПОРТ ЗЕМЕЛЬНОГО УЧАСТКА

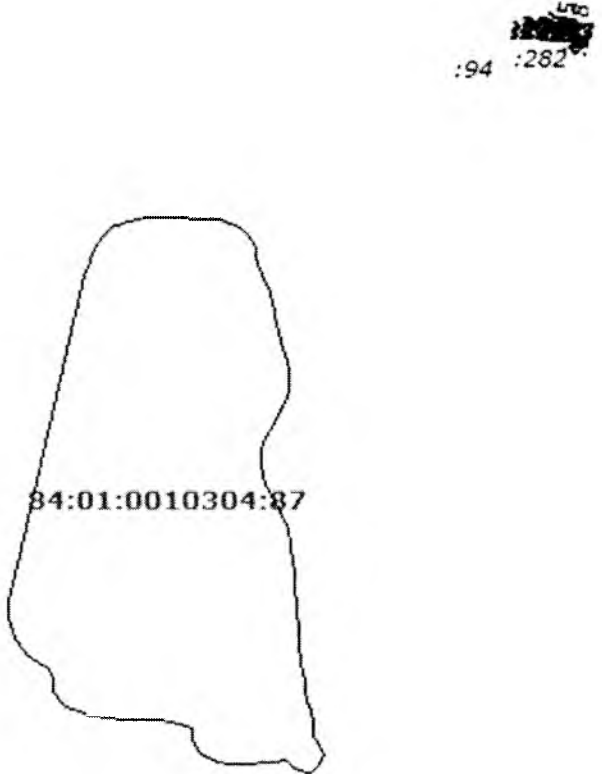
"22" марта 2016 г. № 84/16-1881

1	Кадастровый номер:	84:01:0000000:2	2	Лист № 26	3	Всего листов: 41
4	План (чертеж, схема) земельного участка					
 <p>84:01:0010203:23</p>						
5	Масштаб 1:100000					

Ведущий инженер (полное наименование должности)		А. В. Кондратьев (инициалы, фамилия)
--	---	---

КАДАСТРОВЫЙ ПАСПОРТ ЗЕМЕЛЬНОГО УЧАСТКА

"22" марта 2016 г. № 84/16-1881

1	Кадастровый номер: 84:01:0000000:2	2	Лист № 27	3	Всего листов: 41
4	План (чертеж, схема) земельного участка				
					
5	Масштаб 1:1000000				

Ведущий инженер (полное наименование должности)		А. В. Кондратьев (инициалы, фамилия)
--	--	---

КАДАСТРОВЫЙ ПАСПОРТ ЗЕМЕЛЬНОГО УЧАСТКА

"22" марта 2016 г. № 84/16-1881

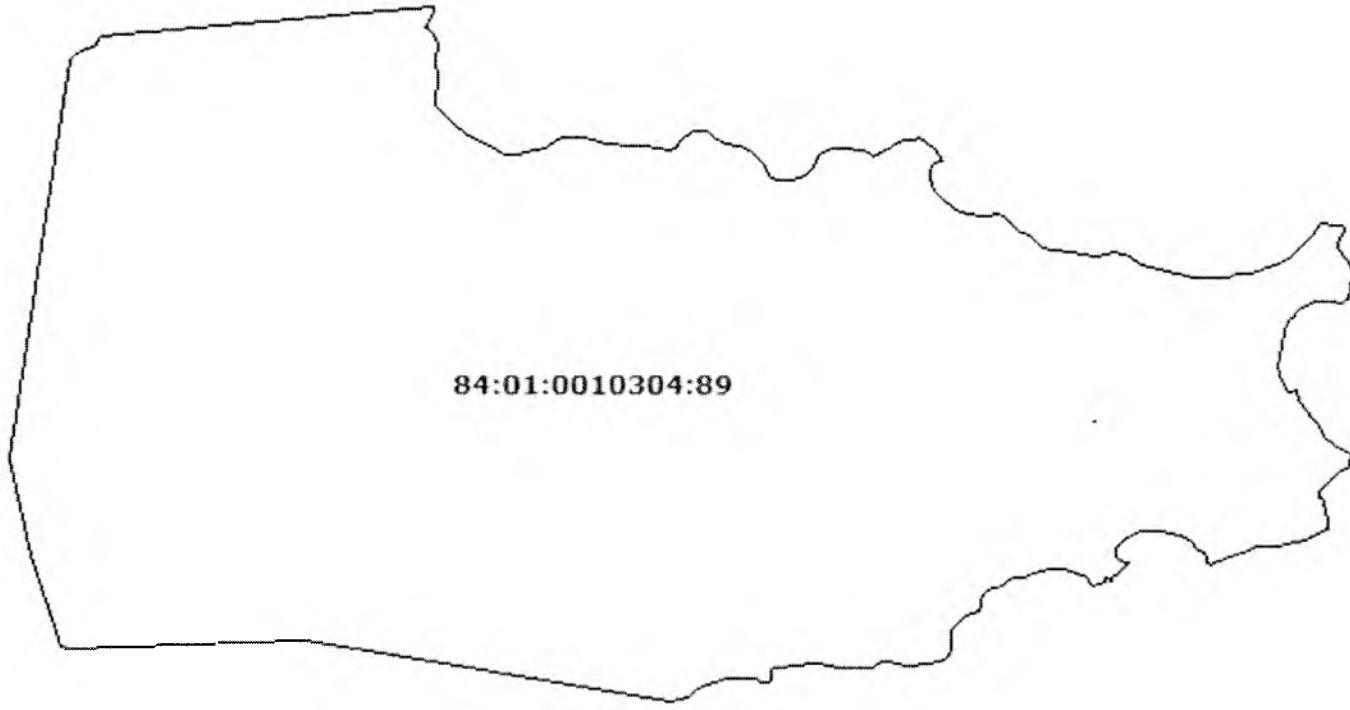
1	Кадастровый номер: 84:01:0000000:2	2	Лист № 28	3	Всего листов: 41
4	План (чертеж, схема) земельного участка <div style="text-align: center; margin-top: 100px;">  <p data-bbox="958 724 1240 756">84:01:0010304:88</p> </div>				
5	Масштаб 1:200000				
Ведущий инженер (полное наименование должности)			 А. В. Кондратьев (инициалы, фамилия)		

КАДАСТРОВЫЙ ПАСПОРТ ЗЕМЕЛЬНОГО УЧАСТКА

"22" марта 2016 г. № 84/16-1881

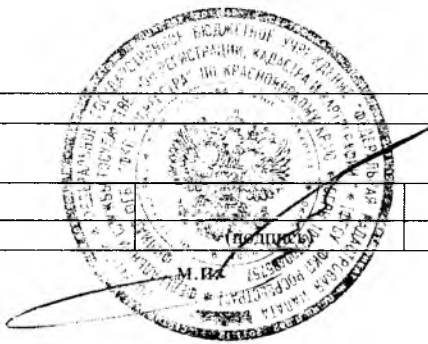
1	Кадастровый номер:	84:01:0000000:2	2	Лист № 29	3	Всего листов: 41
---	--------------------	-----------------	---	-----------	---	------------------

4	План (чертеж, схема) земельного участка					
---	---	--	--	--	--	--



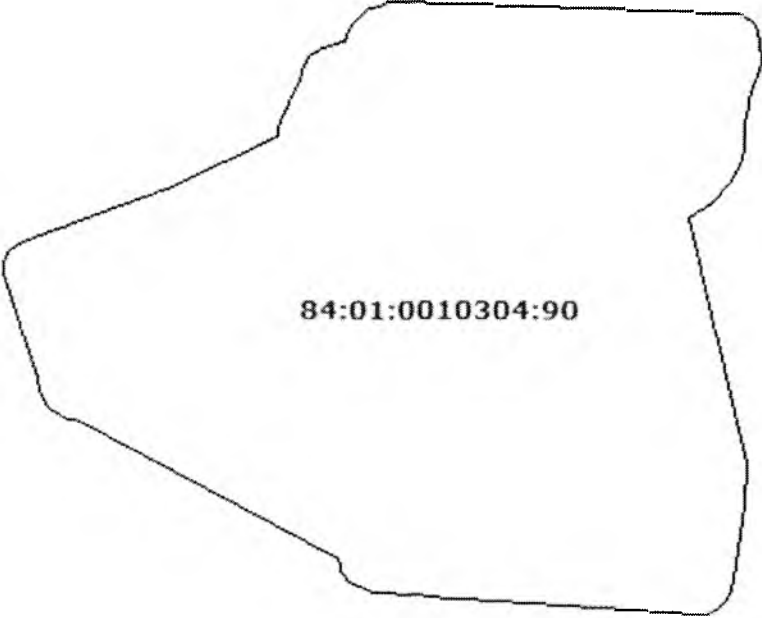
5	Масштаб 1:100000					
---	------------------	--	--	--	--	--

Ведущий инженер (полное наименование должности)	А. В. Кондратьев (инициалы, фамилия)
--	---



КАДАСТРОВЫЙ ПАСПОРТ ЗЕМЕЛЬНОГО УЧАСТКА

"22" марта 2016 г. № 84/16-1881

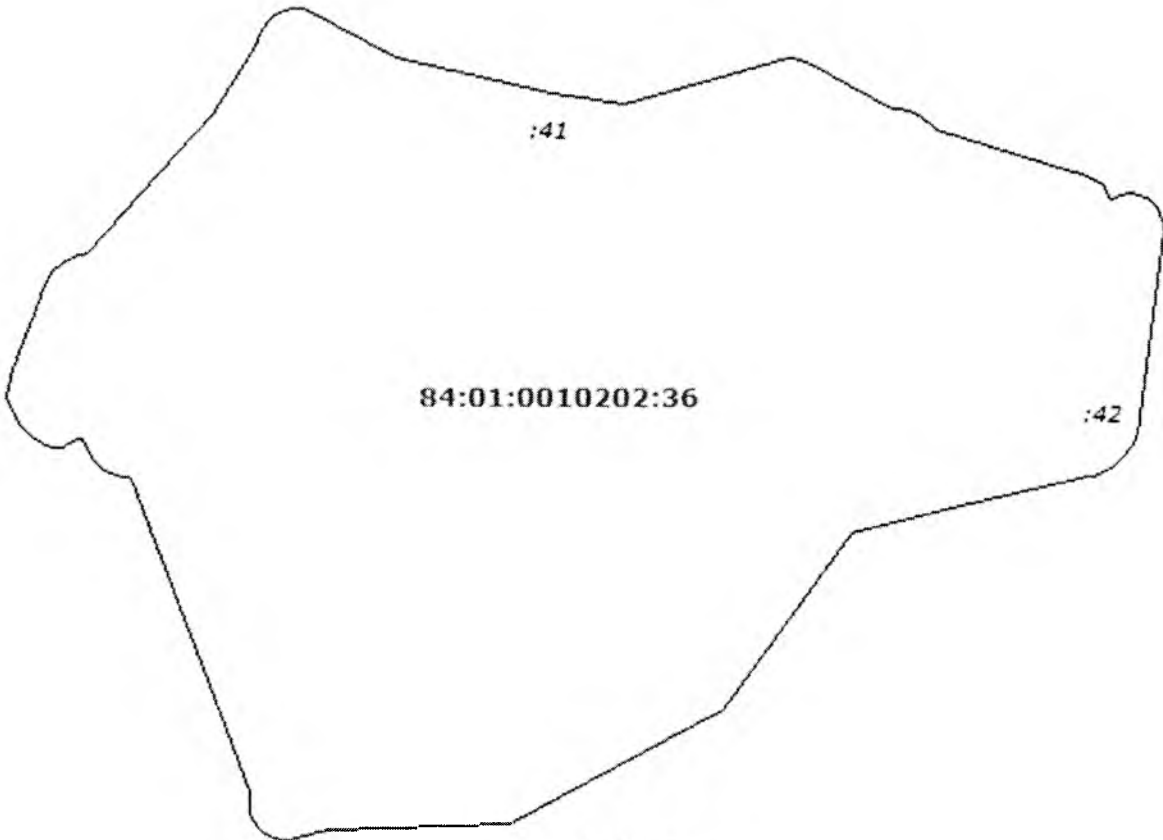
1	Кадастровый номер: 84:01:0000000:2	2	Лист № 30	3	Всего листов: 41
4	План (чертеж, схема) земельного участка 				
5	Масштаб 1:500000				



Ведущий инженер (полное наименование должности)	А. В. Кондратьев (инициалы, фамилия)
--	---

КАДАСТРОВЫЙ ПАСПОРТ ЗЕМЕЛЬНОГО УЧАСТКА

"22" марта 2016 г. № 84/16-1881

1	Кадастровый номер: 84:01:0000000:2	2	Лист № 31	3	Всего листов: 41
4	План (чертеж, схема) земельного участка 				
5	Масштаб 1:500000				

Ведущий инженер (полное наименование должности)		А. В. Кондратьев (инициалы, фамилия)
--	--	---

КАДАСТРОВЫЙ ПАСПОРТ ЗЕМЕЛЬНОГО УЧАСТКА

"22" марта 2016 г. № 84/16-1881

1	Кадастровый номер: 84:01:0000000:2	2	Лист № 32	3	Всего листов: 41
---	------------------------------------	---	-----------	---	------------------

4	План (чертеж, схема) земельного участка				
---	---	--	--	--	--

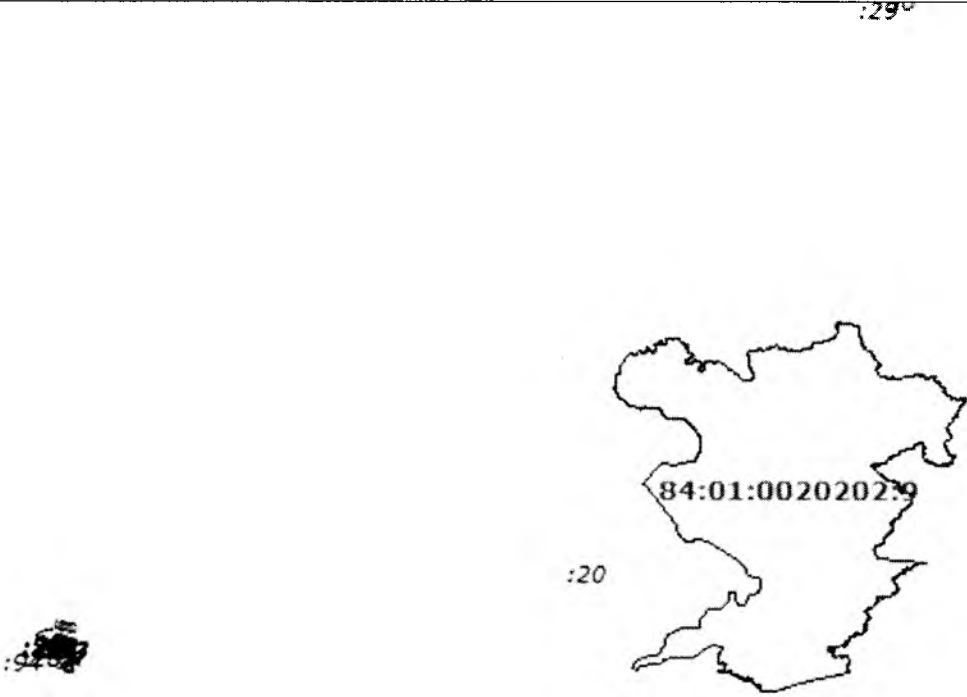


5	Масштаб 1:500000				
---	------------------	--	--	--	--

Ведущий инженер		А. В. Кондратьев
(полное наименование должности)		(инициалы, фамилия)

КАДАСТРОВЫЙ ПАСПОРТ ЗЕМЕЛЬНОГО УЧАСТКА

"22" марта 2016 г. № 84/16-1881

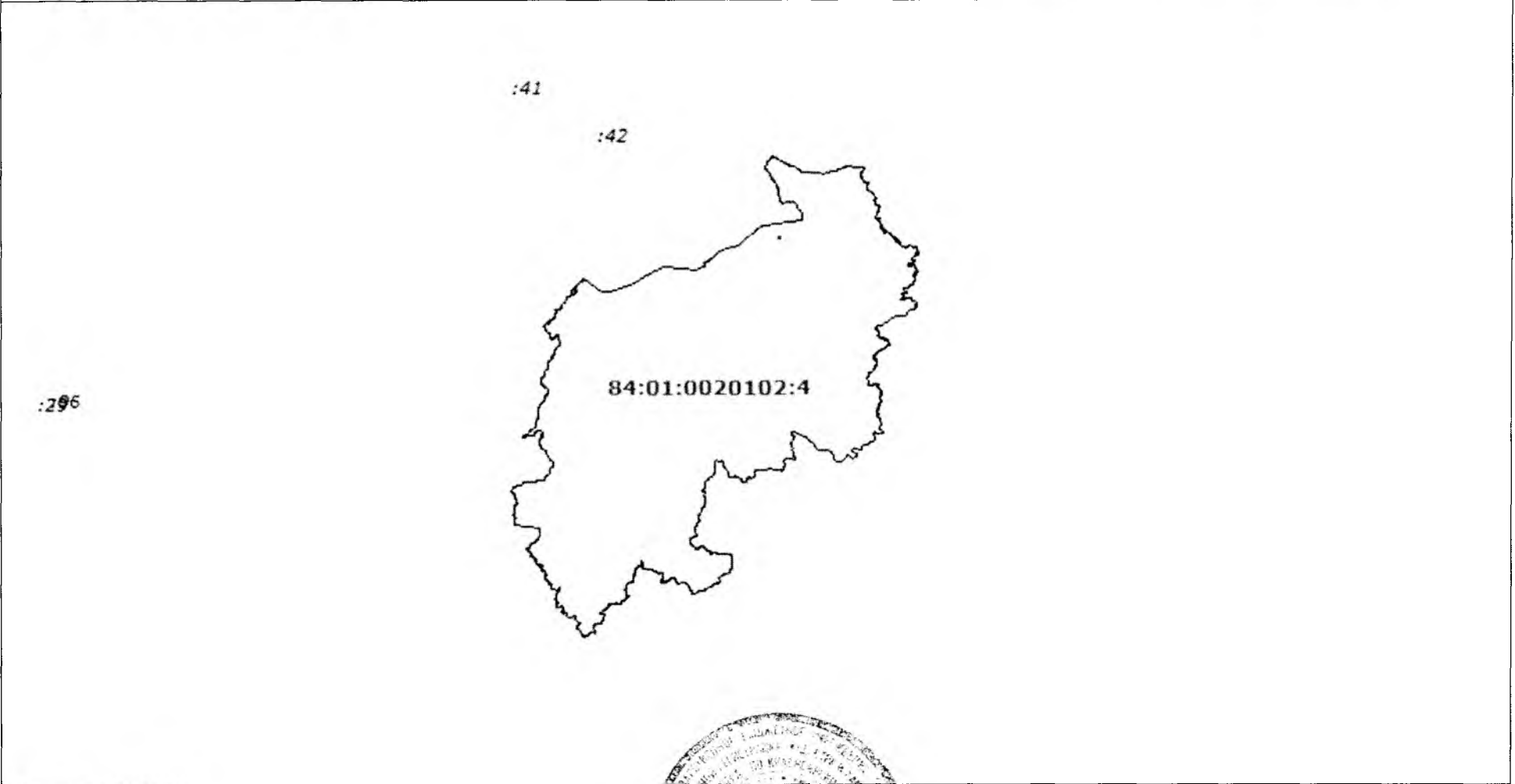
1	Кадастровый номер: 84:01:0000000:2	2	Лист № 33	3	Всего листов: 41
4	План (чертеж, схема) земельного участка 				
5	Масштаб 1:2500000				




Ведущий инженер (полное наименование должности)	А. В. Кондратьев (инициалы, фамилия)
--	---

КАДАСТРОВЫЙ ПАСПОРТ ЗЕМЕЛЬНОГО УЧАСТКА

"22" марта 2016 г. № 84/16-1881

1	Кадастровый номер: 84:01:0000000:2	2	Лист № 34	3	Всего листов: 41
4	План (чертеж, схема) земельного участка 				
5	Масштаб 1:2500000				

Ведущий инженер	А. В. Кондратьев
(полное наименование должности)	(инициалы, фамилия)

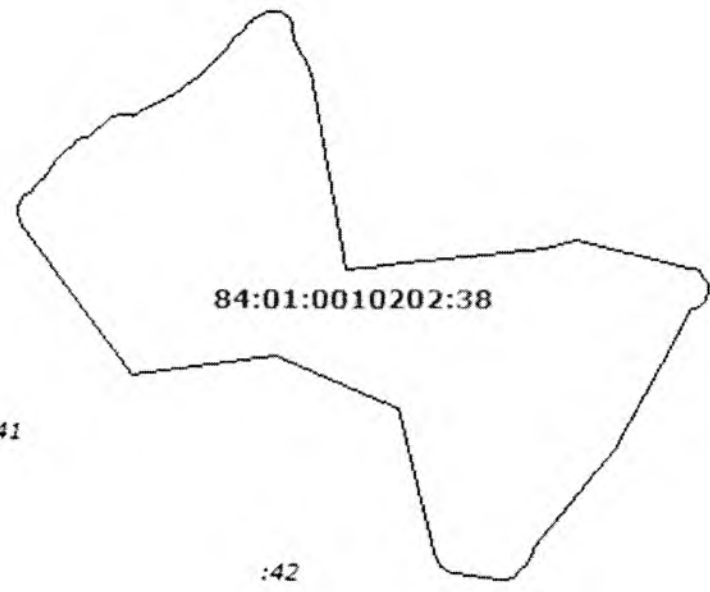


КАДАСТРОВЫЙ ПАСПОРТ ЗЕМЕЛЬНОГО УЧАСТКА

"22" марта 2016 г. № 84/16-1881

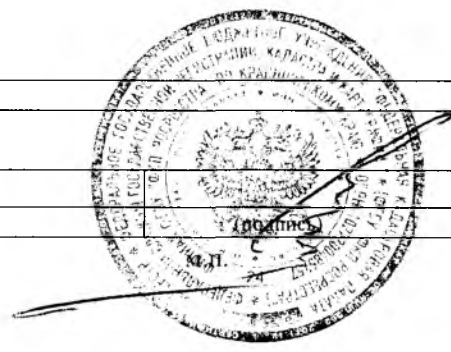
1	Кадастровый номер: 84:01:0000000:2	2	Лист № 35	3	Всего листов: 41
---	------------------------------------	---	-----------	---	------------------

4	План (чертеж, схема) земельного участка
---	---



5	Масштаб 1:1000000
---	-------------------



Ведущий инженер	А. В. Кондратьев
(полное наименование должности)	(инициалы, фамилия)



КАДАСТРОВЫЙ ПАСПОРТ ЗЕМЕЛЬНОГО УЧАСТКА

"22" марта 2016 г. № 84/16-1881


1	Кадастровый номер: 84:01:0000000:2	2	Лист № 36	3	Всего листов: 41
4	План (чертеж, схема) земельного участка				
5					



Ведущий инженер		А. В. Кондратьев
(полное наименование должности)	(подпись)	(инициалы, фамилия)

КАДАСТРОВЫЙ ПАСПОРТ ЗЕМЕЛЬНОГО УЧАСТКА

"22" марта 2016 г. № 84/16-1881

1	Кадастровый номер: 84:01:0000000:2	2	Лист № 37	3	Всего листов: 41
4	План (чертеж, схема) земельного участка 				
5	Масштаб 1:500000				

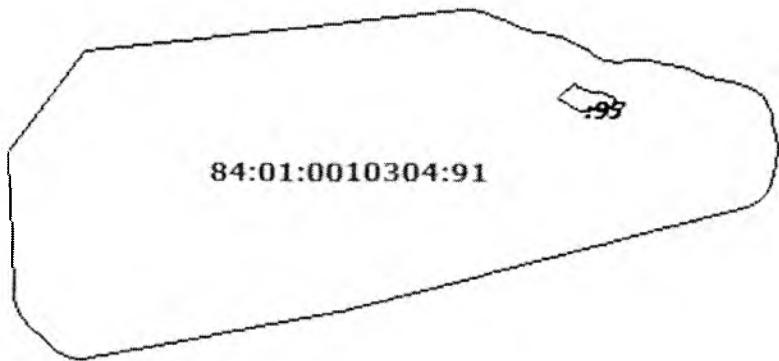
Ведущий инженер		А. В. Кондратьев
(полное наименование должности)		(инициалы, фамилия)

М.П.

КАДАСТРОВЫЙ ПАСПОРТ ЗЕМЕЛЬНОГО УЧАСТКА

"22" марта 2016 г. № 84/16-1881

1	Кадастровый номер: 84:01:0000000:2	2	Лист № 38	3	Всего листов: 41
---	------------------------------------	---	-----------	---	------------------

4	План (чертеж, схема) земельного участка				
					


5	Масштаб 1:500000				
---	------------------	--	--	--	--

Ведущий инженер (полное наименование должности)	(подпись)	А. В. Кондратьев (инициалы, фамилия)
--	-----------	---



КАДАСТРОВЫЙ ПАСПОРТ ЗЕМЕЛЬНОГО УЧАСТКА

"22" марта 2016 г. № 84/16-1881


1	Кадастровый номер: 84:01:0000000:2	2	Лист № 39	3	Всего листов: 41
4	План (чертеж, схема) земельного участка <div style="text-align: center; margin-top: 200px;">  <p data-bbox="986 742 1270 774">84:01:0020203:23</p> </div>				
5	Масштаб 1:1000000				




Ведущий инженер (полное наименование должности)	А. В. Кондратьев (инициалы, фамилия)
--	---

КАДАСТРОВЫЙ ПАСПОРТ ЗЕМЕЛЬНОГО УЧАСТКА

"22" марта 2016 г. № 84/16-1881

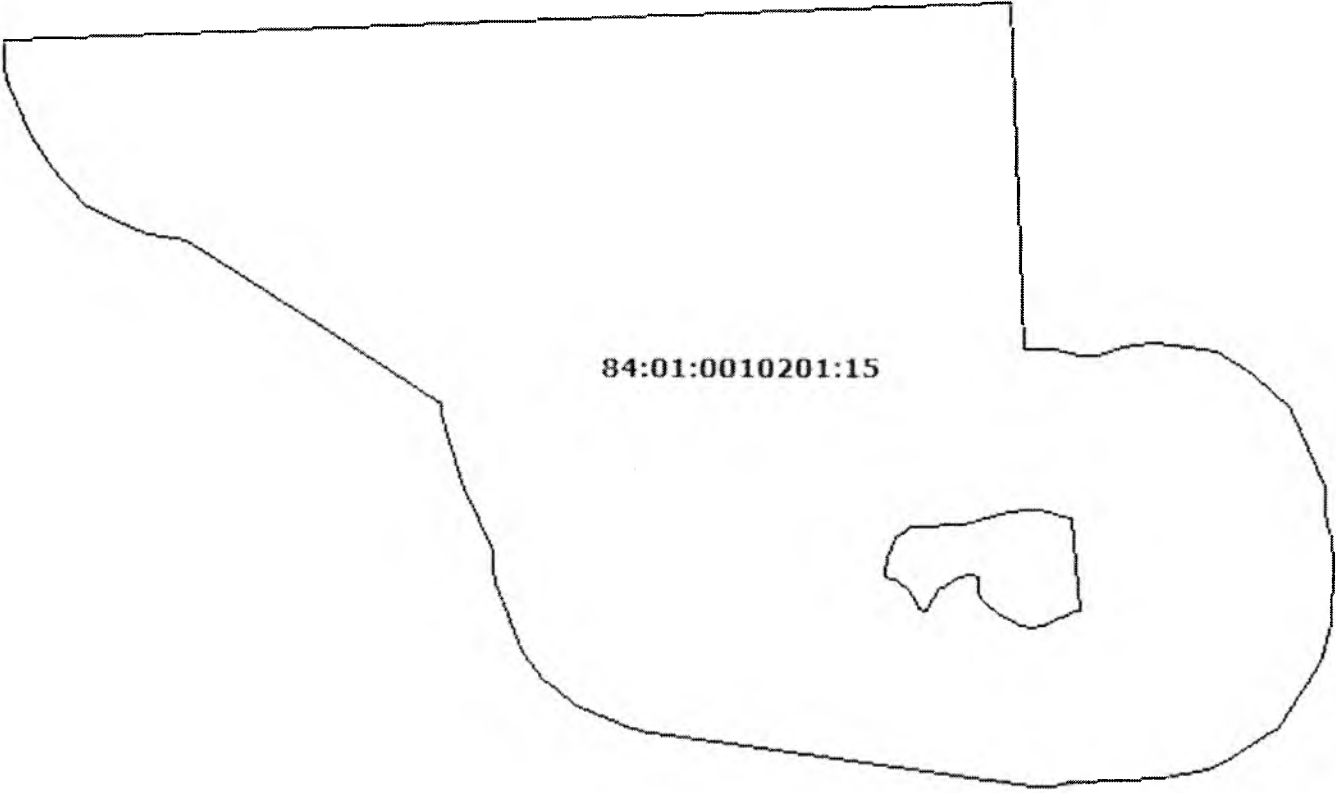
1	Кадастровый номер: 84:01:0000000:2	2	Лист № 40	3	Всего листов: 41
4	План (чертеж, схема) земельного участка				
 <p data-bbox="952 762 1232 794">84:01:0010104:25</p>					
5	Масштаб 1:100000				

Ведущий инженер	А. В. Кондратьев
(полное наименование должности)	(инициалы, фамилия)



КАДАСТРОВЫЙ ПАСПОРТ ЗЕМЕЛЬНОГО УЧАСТКА

"22" марта 2016 г. № 84/16-1881

1	Кадастровый номер: 84:01:0000000:2	2	Лист № 41	3	Всего листов: 41
4	План (чертеж, схема) земельного участка 				
5	Масштаб 1:100000				

Ведущий инженер	А. В. Кондратьев
(полное наименование должности)	(инициалы, фамилия)

